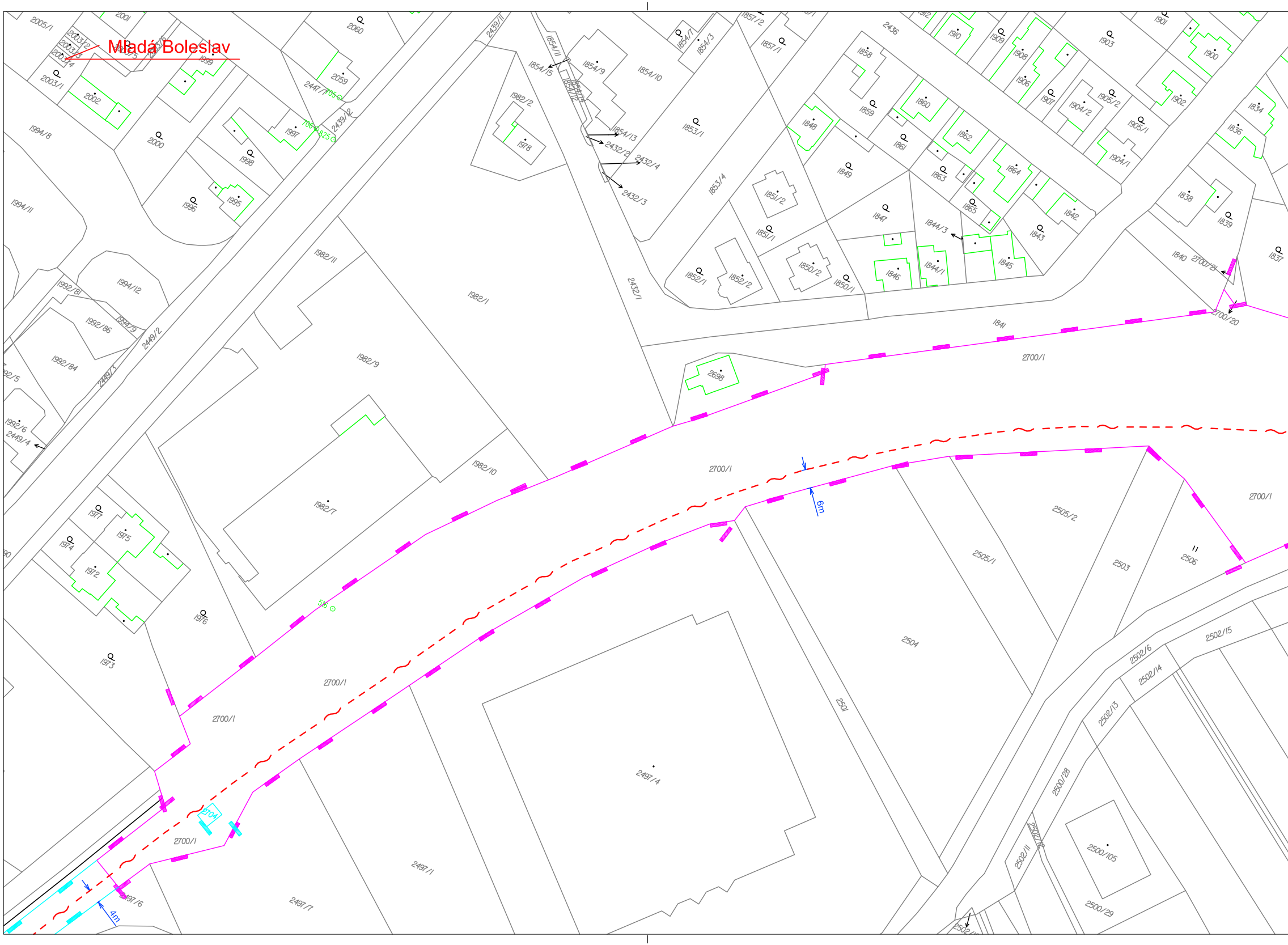
Mladá Boleslav
2005/1
2001
2003/2
2003/3
2003/4
2003/1
2002
1999
2060
2059
2447/7
2439/11
2439/2
1997
2000
1998
1995
1996
1994/8
1994/11
1994/12
1992/81
1992/86
1994/9
2449/2
1992/84
2449/3
1992/6
2449/4
1982/2
1978
1854/11
1854/15
1854/9
1854/10
1854/13
2432/2
2432/4
2432/3
1853/1
1853/4
1854/7
1854/3
1857/2
1857/1
1858
1859
1848
1849
1851/2
1851/1
1852/1
1852/2
1850/2
1850/1
1847
1846
1844/3
1844/1
1845
1843
1860
1861
1862
1863
1864
1865
1842
1910
1909
1908
1906
1907
1904/2
1905/2
1905/1
1904/1
1903
1901
1900
1902
1834
1836
1838
1839
1837
1840
2700/21
2700/20
1841
2436
1982/11
1982/1
2432/1
1982/9
2698
2700/1
1982/10
1982/7
1977
1975
1974
1972
1976
1973
2505/2
2505/1
2503
2506
2504
2501
2502/15
2502/6
2502/14
2502/13
2500/28
2502/12
2502/11
2500/105
2500/29
2497/4
2497/1
2497/7
2497/6
2704
6m
4m

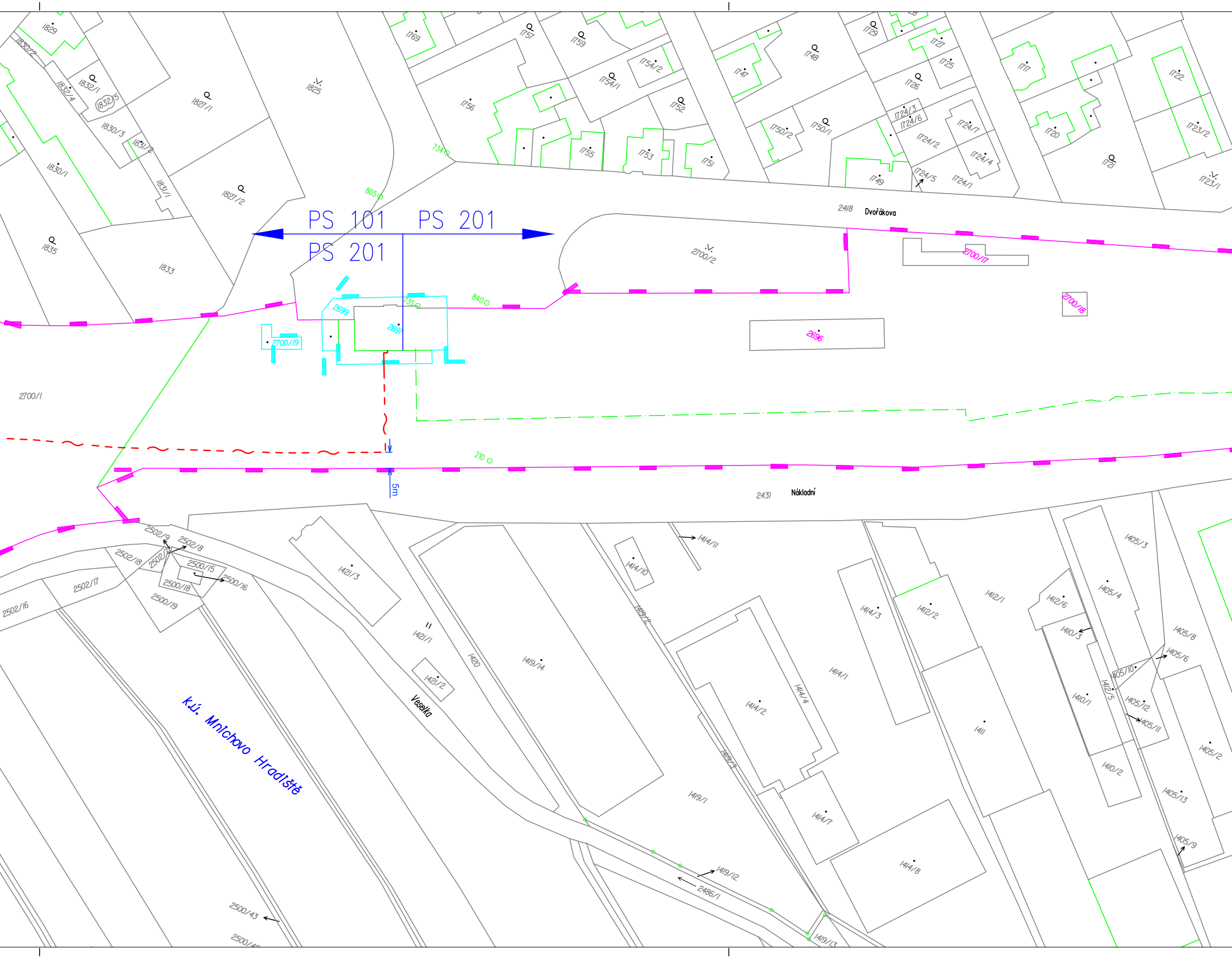
PS 101
PS 201
PS 201
5m
Dvořákova
2418
Nákladní
2431
Veselka
k.ú. Mnichovo Hradiště
2700/1
2700/2
2700/17
2700/18
2700/19
2696
2697
2699
735
840
805
734
210
1829
1830/1
1830/2
1830/3
1831/1
1831/2
1832/1
1832/4
1832/5
1825
1827/1
1827/2
1833
1835
1769
1757
1759
1756
1754/1
1754/2
1752
1755
1753
1751
1747
1748
1750/1
1750/2
1749
1729
1727
1725
1726
1724/1
1724/2
1724/3
1724/4
1724/5
1724/6
1724/7
1717
1720
1721
1722
1723/1
1723/2
2502/9
2502/8
2502/18
2502/17
2502/16
2500/15
2500/16
2500/18
2500/19
2500/43
1421/1
1421/2
1421/3
1420
1419/1
1419/2
1419/3
1419/12
1419/13
1419/14
2486/1
1414/1
1414/2
1414/3
1414/4
1414/7
1414/8
1414/10
1414/11
1412/1
1412/2
1412/5
1412/6
1411
1410/1
1410/2
1410/3
1405/2
1405/3
1405/4
1405/6
1405/8
1405/9
1405/10
1405/11
1405/12
1405/13

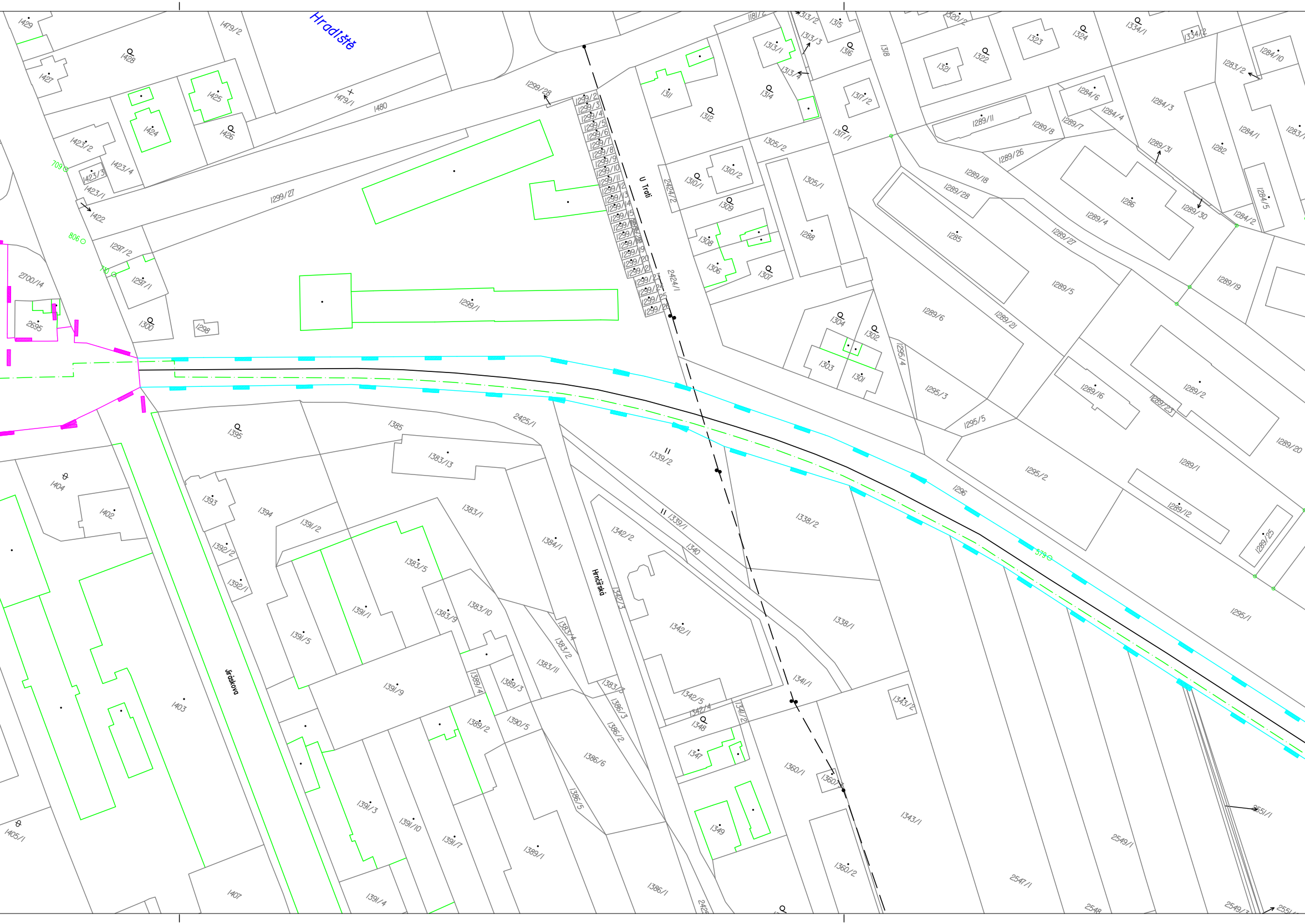
Hradiště
1429
1479/2
1428
1427
1425
1424
1426
1479/1
1480
1423/2
1423/4
1423/3
1423/1
709
1422
806
1297/2
710
1297/1
2700/14
2695
1300
1298
1299/27
1299/28
1299/1
1299/2
1299/3
1299/4
1299/5
1299/6
1299/7
1299/8
1299/9
1299/10
1299/11
U Trati
2424/2
2424/1
1311
1312
1313/1
1313/2
1313/3
1313/4
1314
1315
1316
1318
1317/2
1317/1
1305/2
1310/1
1310/2
1309
1305/1
1308
1306
1307
1288
1304
1302
1303
1301
1320/2
1321
1322
1323
1324
1334/1
1334/2
1284/10
1283/2
1284/3
1284/6
1284/4
1289/11
1289/8
1289/7
1289/26
1289/18
1289/28
1285
1289/31
1282
1284/1
1283/1
1286
1289/30
1284/5
1284/2
1289/4
1289/27
1289/5
1289/19
1289/6
1289/21
1295/4
1295/3
1295/5
1289/16
1289/2
1289/23
1289/20
1289/1
1295/2
1296
1289/12
1289/25
579
1295/1
2425/1
1385
1395
1383/13
1339/2
1404
1402
1393
1394
1391/2
1383/1
1384/1
1339/1
1340
1342/2
1338/2
1392/2
1383/5
1392/1
1391/1
1391/5
1383/9
1383/10
Hrnčířská
1342/3
1383/4
1383/2
1342/1
1338/1
1383/11
1391/9
1389/4
1389/3
1383/3
1386/3
1341/1
1343/2
1342/5
1342/4
1341/2
1348
1386/2
1390/5
1389/2
1386/6
1347
1360/1
1360/3
1403
Jiráskova
1391/3
1391/10
1391/7
1386/5
1349
1343/1
2551/1
2549/1
1405/1
1389/1
1360/2
1386/1
2547/1
1407
1391/4
2548

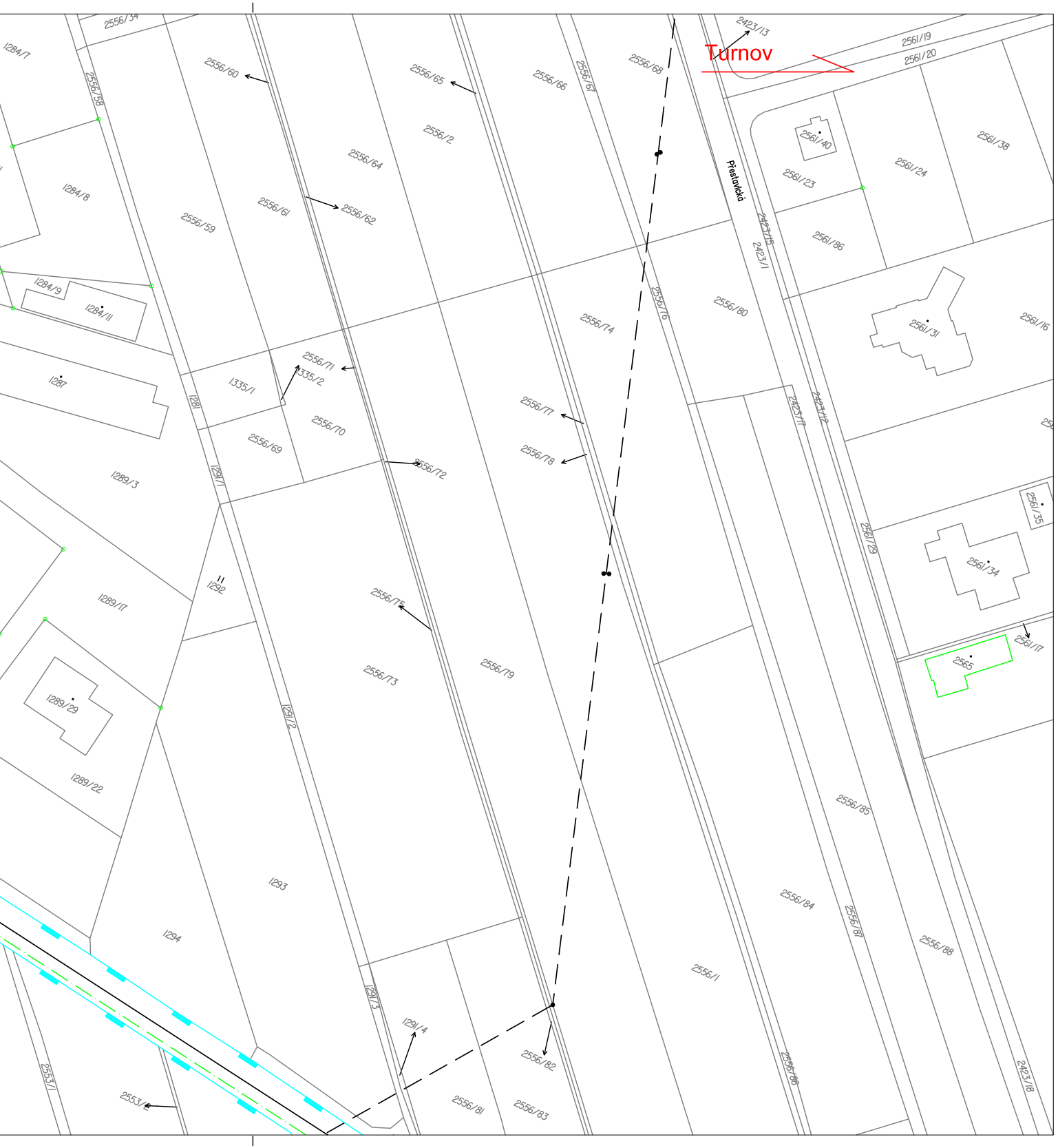
Turnov
Přestavlcká
2556/34
1284/7
2556/58
2556/60
2556/65
2556/66
2556/67
2556/68
2423/13
2561/19
2561/20
2561/40
2561/23
2561/24
2561/38
2556/2
2556/64
2556/61
2556/62
2423/15
2423/1
2561/86
1284/8
2556/59
1284/9
1284/11
2556/76
2556/74
2556/80
2561/31
2561/16
1287
2556/71
1335/2
1335/1
2556/70
2556/69
1281
2556/77
2556/78
2556/72
2423/17
2423/16
1289/3
1291/1
2561/35
2561/29
2561/34
1292
1289/17
2556/75
2556/73
2556/79
2565
2561/17
1289/29
1289/22
1291/2
2556/85
1293
2556/84
2556/87
2556/88
1294
2556/1
1291/3
1291/4
2556/82
2556/86
2423/18
2553/1
2553/4
2556/81
2556/83

Klad listů:

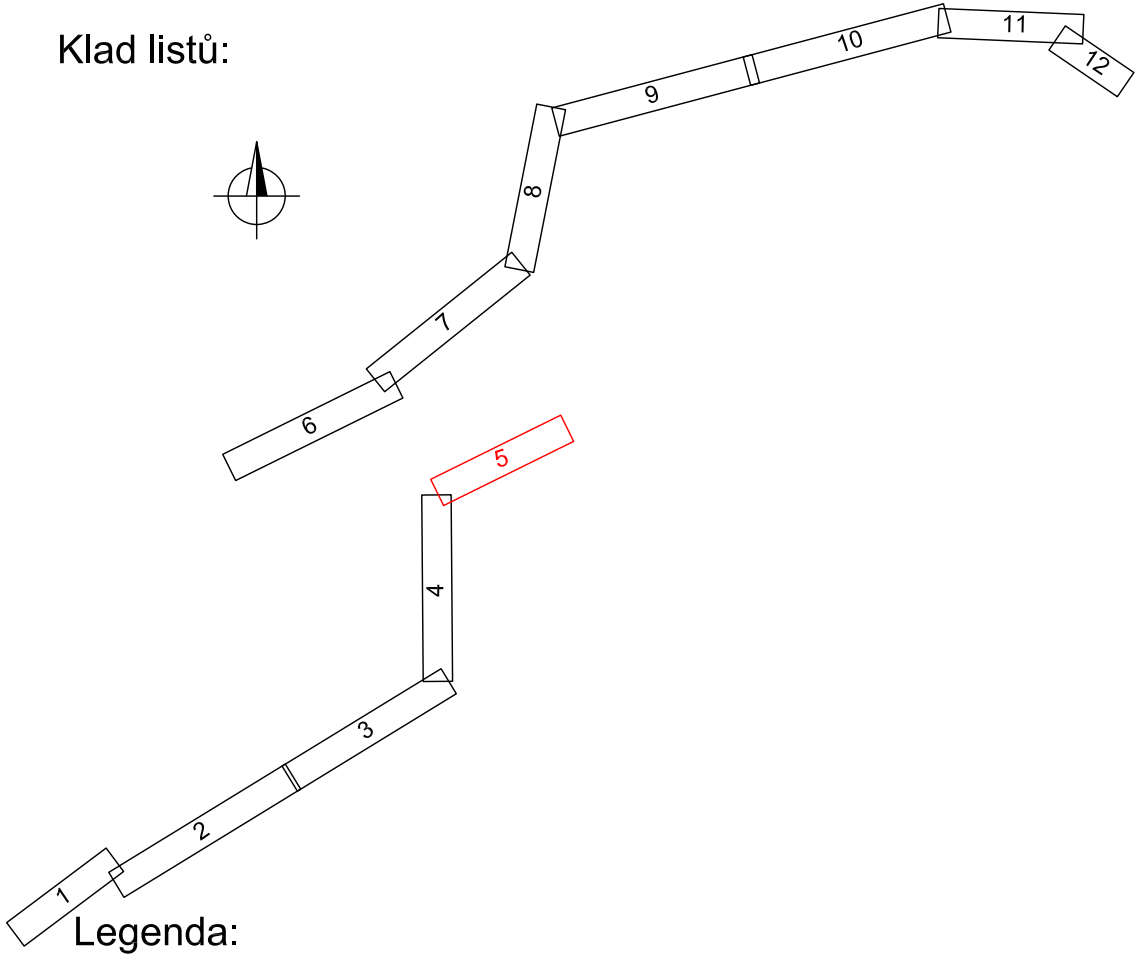
1
2
3
4
5
6
7
8
9
10
11
12

Legenda:

nově navrhovaná kabelová trasa v rámci předmětné stavby

trasa stávající HDPE trubky realizované v rámci předcházející stavby "Výstavba PZS v km 92,486 a rekonstrukce PZS v km 91,356 a 93,735 trati Praha - Turnov (Březina)"

			ČÍSLO SOUPRAVY:
Č. ZMĚNY	DATUM	POPIS REVIZE	

HLAVNÍ INŽENÝR	Ing. Roman Skoták
ODPOVĚDNÝ PROJ.	Jiří Kučera
VYPRACOVAL	Jiří Kučera
KONTROLOVAL	Ing. Jiří Šipr
ČÍS. ZAKÁZKY	17011

Kučera

IXPROJEKTA

IXPROJEKTA s.r.o.
Bidláky 837/20
639 00 Brno - Štýřice

INVESTOR:	SŽDC, s.o., Dlážděná 1003/7, 110 00 Praha 1	KRAJ/ÚŘAD	STC a LBK
OBJEDNAVATEL:	SŽDC, s.o., Stavební správa západ, Sokolovská 278/1955, 190 00 Praha 9	LOKALITA	-
NÁZEV OBJEKTU:		FORMÁT	8xA4
	Výstavba DOK v traťovém úseku Bakov nad Jizerou – Turnov	MĚŘÍTKO	1:1000
	C. SITUACE STAVBY	DATUM	12/2017
		STUPEŇ	PD (DÚR)
NÁZEV PŘÍLOHY:	**Situace stavby v katastrální mapě 1:1.000, list 5**	ČÁST DOKUM.: **C.4**	PŘÍLOHA: **05**